

Auszug aus dem Hauptbuch

KATASTRALGEMEINDE 41110 Pregarten
BEZIRKSGERICHT Freistadt

EINLAGEZAHL 679

 *** Eingeschränkter Auszug ***
 *** B-Blatt eingeschränkt auf die Laufnummer(n) 5 ***
 *** C-Blatt eingeschränkt auf Belastungen für das angezeigte B-Blatt ***

Letzte TZ 4205/2022

Plombe 255/2023

Einlage umgeschrieben gemäß Verordnung BGBl. II, 143/2012 am 07.05.2012

***** A1 *****

GST-NR	G BA (NUTZUNG)	FLÄCHE	GST-ADRESSE
444/15	Gärten(10)	548	Poscherberg 9
.457	Bauf.(10)	133	
GESAMTFLÄCHE		681	

Legende:

Bauf.(10): Bauflächen (Gebäude)

Gärten(10): Gärten (Gärten)

***** A2 *****
 1 a 1445/1963 Bauplatz (auf) Gst 444/15 gem Bescheid 1963-05-21
 ***** B *****

5 ANTEIL: 1/15

Eugen Schnabl

GEB: 1962-08-17 ADR: Poscherberg 9, Pregarten 4230

a 1445/1963 Vorkaufsrecht

***** C *****

1 a 1445/1963

VORKAUFRECHT gem Pkt 8 Kaufvertrag 1963-08-27 für
Marktgemeinde Pregarten

4 auf Anteil B-LNR 5

a 953/2011 Urkunde 2010-08-12

PFANDRECHT

vollstr EUR 56,--

Kosten: EUR 23,--, EUR 54,-- für Republik Österreich,

E-St. OLG Wien (1E 328/11z)

5 auf Anteil B-LNR 5

a 1361/2011 Urkunde 2009-08-28

PFANDRECHT

vollstr EUR 412,10

samt 10 % Z ab 2009-06-11, Kosten: EUR 162,28 samt 4 % Z ab

2009-08-28, EUR 165,96 für Schmollmüller & Partner

Steuerberatungsgesellschaft m.b.H., FN 261132v (1E 616/11)

7 auf Anteil B-LNR 5

a 2134/2011

PFANDRECHT

EUR 8.900,79

für Republik Österreich v o r g e m e r k t

(FA Freistadt Rohrbach Urfahr StNr 52-076/5967)

8 auf Anteil B-LNR 5

a 158/2013 Zahlungsbefehl 2012-12-17

PFANDRECHT

vollstr. EUR 2.196,22

4 % Z aus EUR 2.196,22 ab 24.10.2012, Kosten EUR 280,--

samt 4 % Z seit 24.12.2012, Antragskosten EUR 322,41
für Mag. Robert Stadler, geb. 05.05.1972 (1 E 152/13w)
9 auf Anteil B-LNR 5
a 3384/2014 Rückstandsausweis 2014-09-12
PFANDRECHT vollstreckbar EUR 3.793,02
s.A., Antragskosten EUR 232,63 für
SVA der gew. Wirtsch. OÖ, 1E 2638/14g

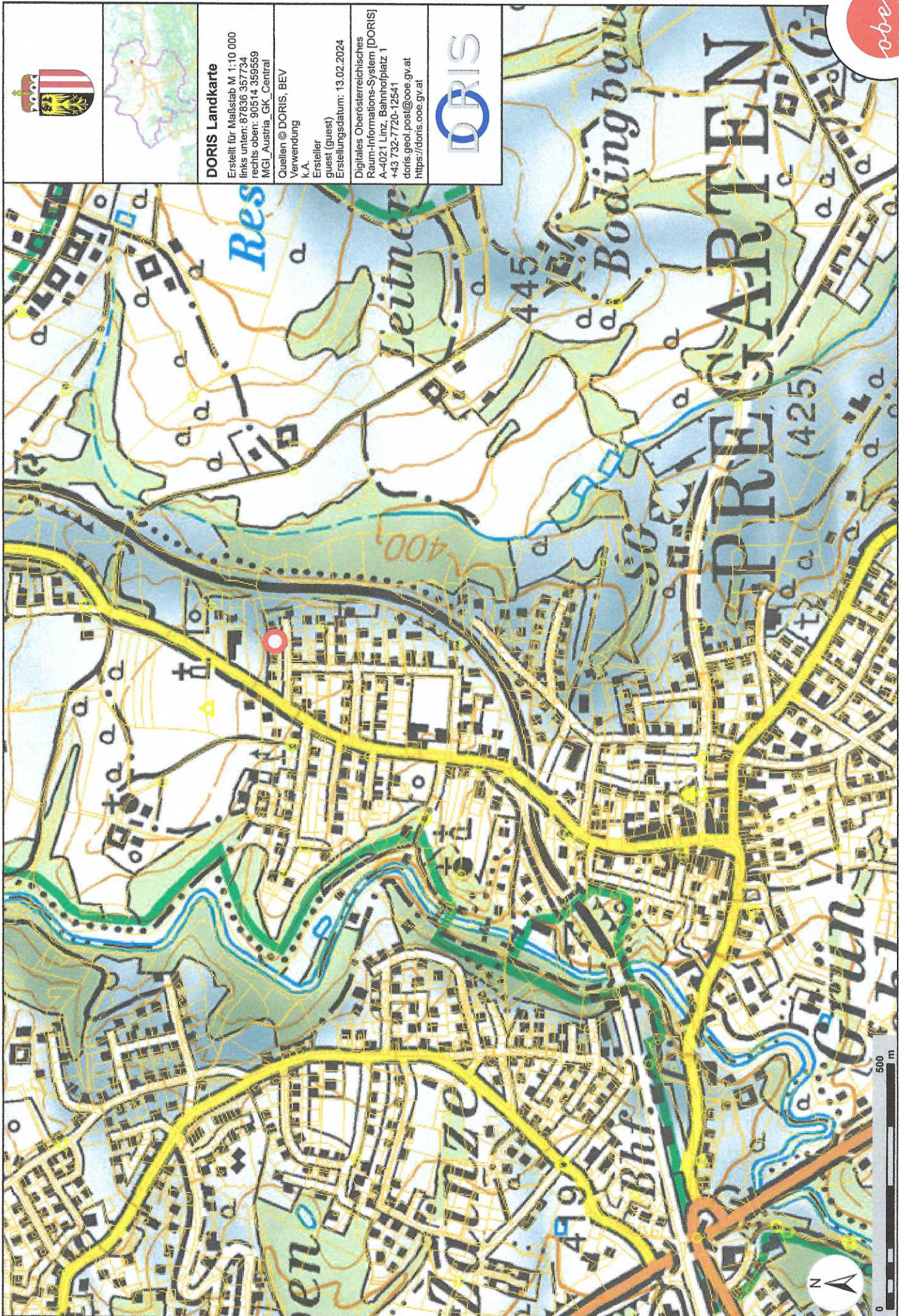
***** HINWEIS *****

Eintragungen ohne Währungsbezeichnung sind Beträge in ATS.
Vor dem 01.01.2014 war diese Einlage im Bezirksgericht Pregarten.

***** Für den Amtsgebrauch

Grundbuch

23.01.2023 11:21:30



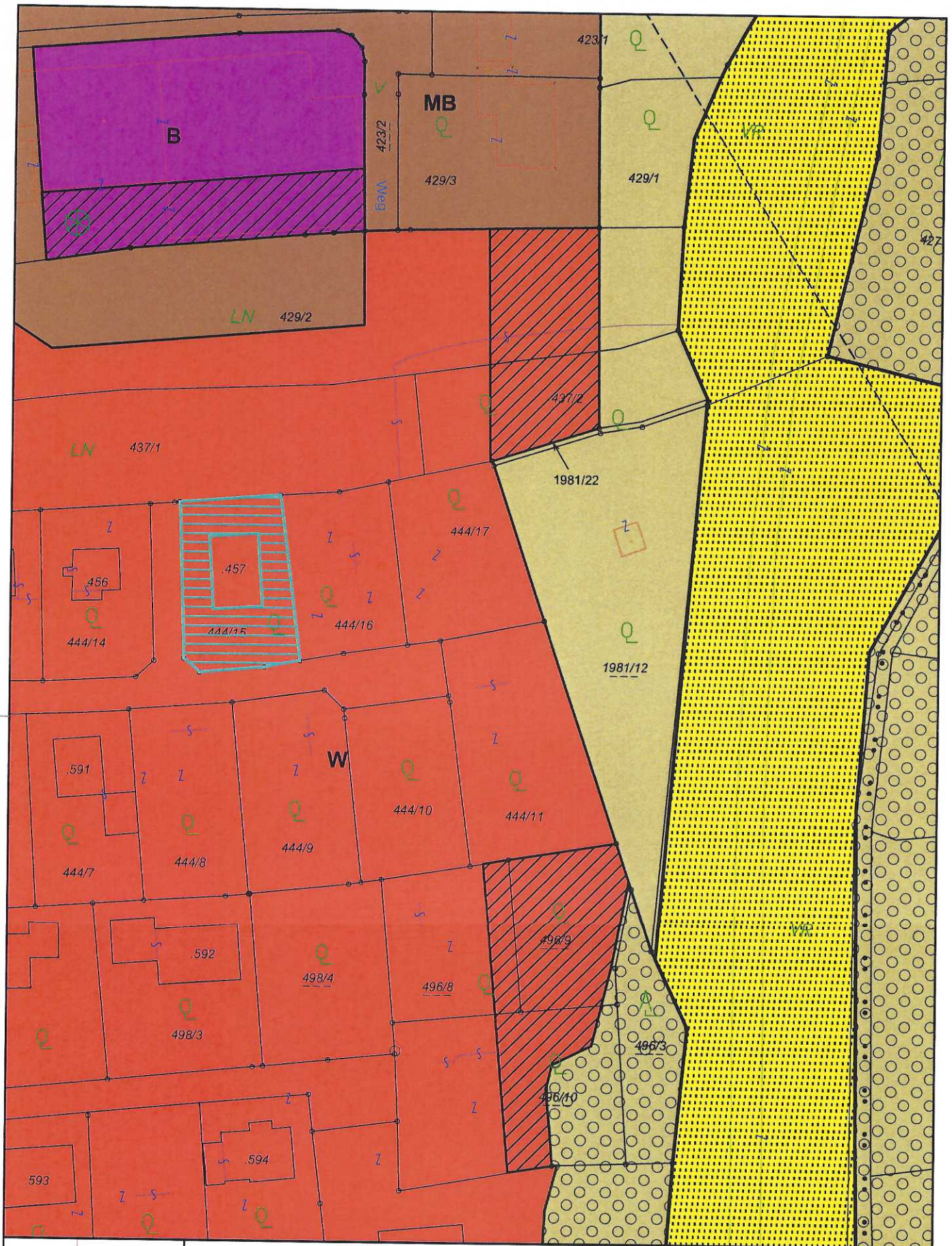
DORIS Landkarte
 Erstellt für Maßstab M 1:10 000
 links unten: 87836 357734
 rechts oben: 90514 359559
 MGI_Austria_GK_Central

Quellen © DORIS, BEV
 Verwendung
 k.A.
 Ersteller
 guest (guest)
 Erstellungsdatum: 13.02.2024

Digitales Oberösterreichisches
 Raum-Informationssystem [DORIS]
 A-4021 Linz, Bahnhofplatz 1
 +43 732-7720-12541
 doris.geol.post@ooe.gv.at
 https://doris.ooe.gv.at



Für die inhaltliche Richtigkeit, Vollständigkeit oder für Fehlerfreiheit der Landkarte schließt das Land Oberösterreich eine Gewähr aus und übernimmt keine Haftung jeglicher Art.
 Des Weiteren ist die Haftung für Folgeschäden, die aus der unsachgemäßen und falschen Interpretation der Inhalte resultieren, ausgeschlossen.



Datenauszug

Pregarten
 Stadtplatz 12
 4230 Pregarten
 stadamt@pregarten.ooe.gv.at

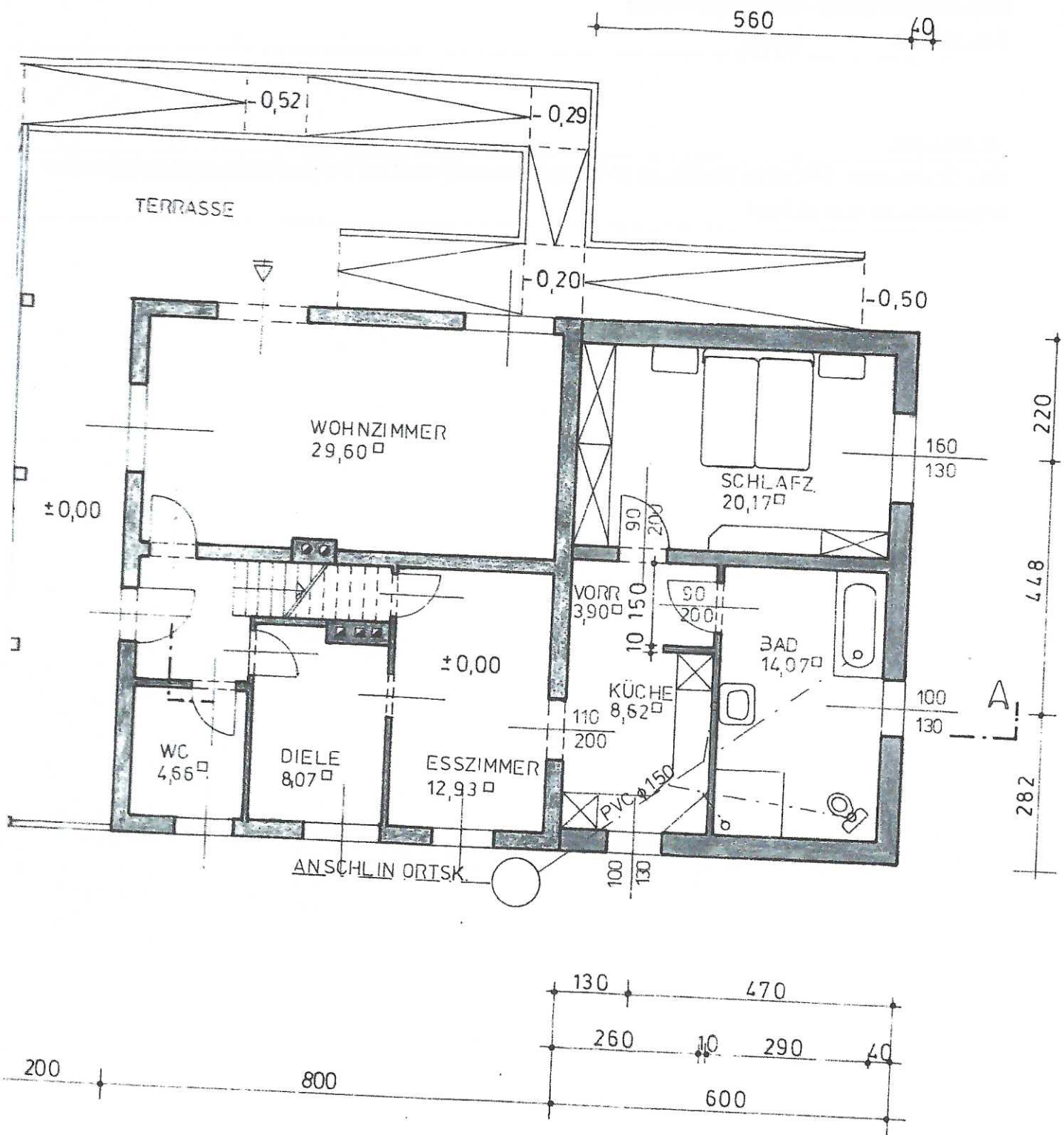


Erstellt für Maßstab 1:1.000
 Ersteller Pregarten2
 Erstellungsdatum 15.02.2024

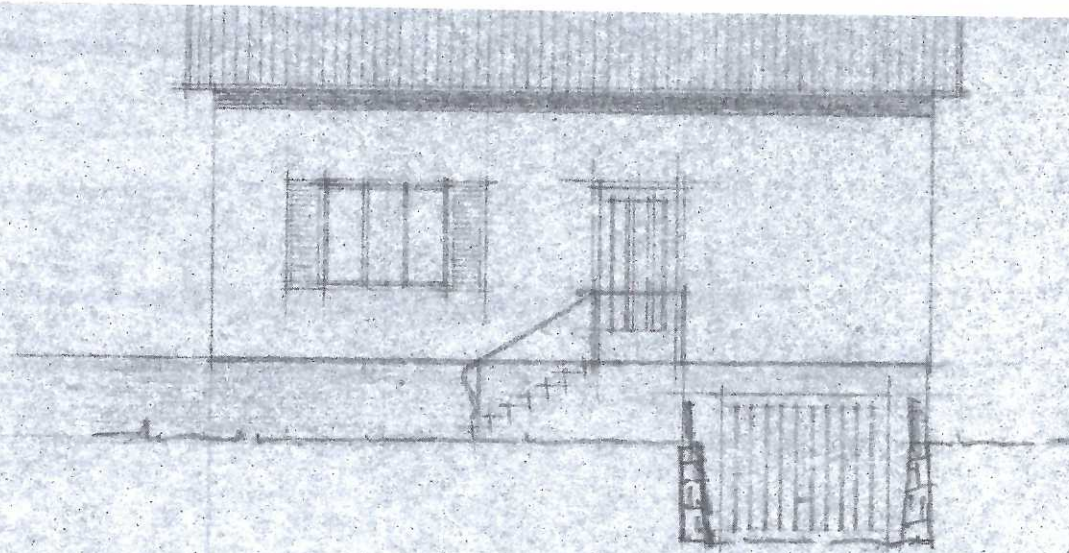
WICHTIG: Diese Darstellung wurde unter größtmöglicher Sorgfalt erstellt. Jeglicher Anspruch auf Vollständigkeit und Richtigkeit ist ausgeschlossen.

Copyright:
 DKM: © BEV



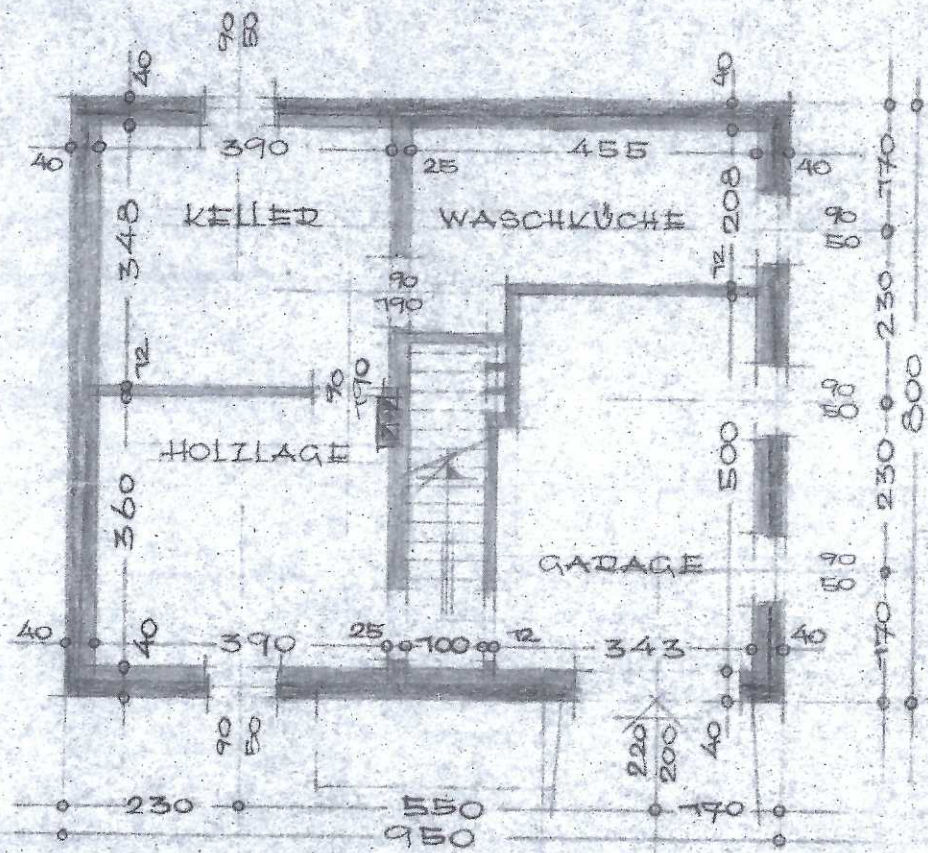


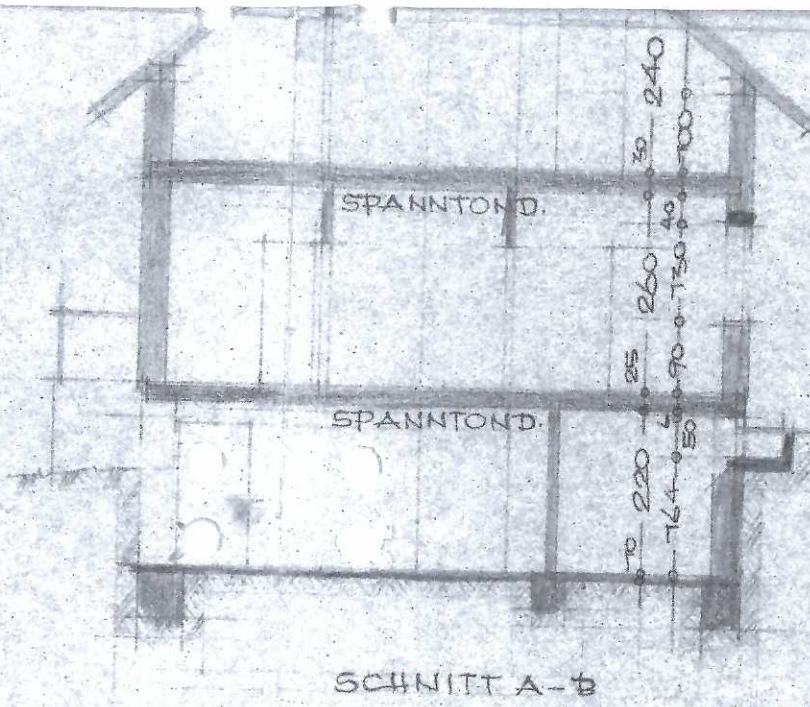
ERDGESCHOSS



ANSICHT

KELLERGESCHOSS

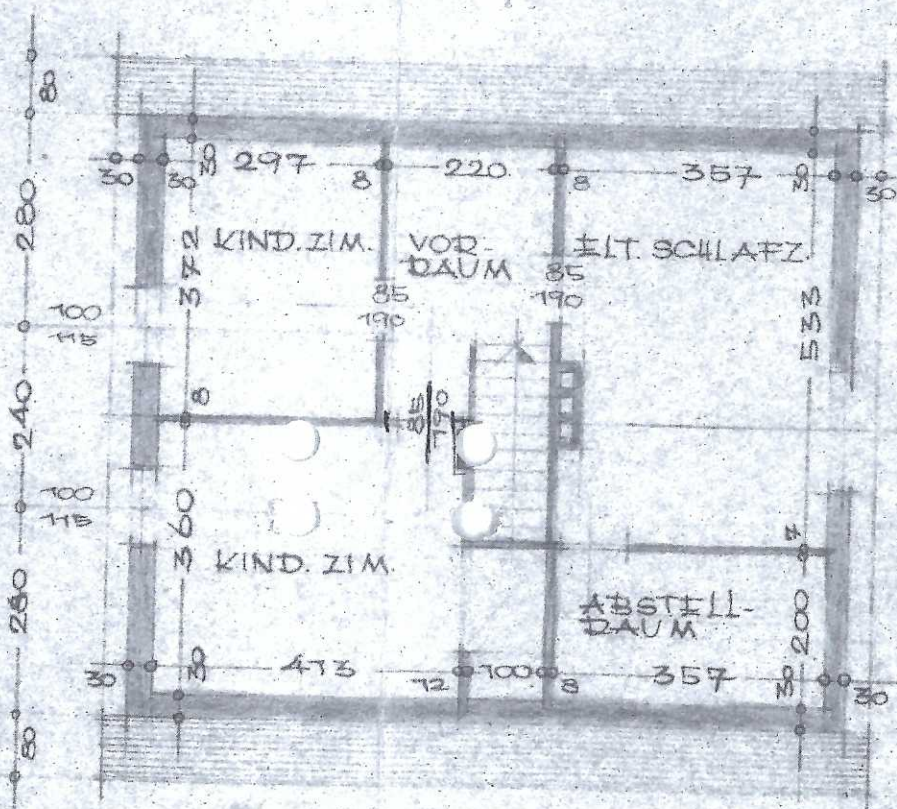




SCHNITT A-B

LAGEPLAN

DACHGESCHOSS



DER BAUF

Gertraude K

DER BAUF

BAUNTERNEH
ING. JOSEF S
GUTAU 10

GUTAU, IM FEBR

Ergebnis für:

Bundesland	Oberösterreich
Bezirk	Freistadt
Gemeinde	Pregarten
Katastralgemeinde	Pregarten (41110)
Grundstück	444/15

Information:

Das Grundstück 444/15 in Pregarten (41110) ist derzeit nicht im Verdachtsflächenkataster oder Altlastenatlas verzeichnet

Ergebnis für:

Bundesland	Oberösterreich
Bezirk	Freistadt
Gemeinde	Pregarten
Katastralgemeinde	Pregarten (41110)
Grundstück	.457

Information:

Das Grundstück .457 in Pregarten (41110) ist derzeit nicht im Verdachtsflächenkataster oder Altlastenatlas verzeichnet
