

Auszug aus dem Hauptbuch

KATASTRALGEMEINDE 41011 Lasberg
BEZIRKSGERICHT Freistadt

EINLAGEZAHL 353

 *** Eingeschränkter Auszug ***
 *** C-Blatt ohne Lösungsverpflichtungen ***

Letzte TZ 261/2012

Plombe 2414/2023

Einlage umgeschrieben gemäß Verordnung BGBl. II, 143/2012 am 07.05.2012

***** A1 *****

GST-NR	G BA (NUTZUNG)	FLÄCHE	GST-ADRESSE
1602/4	G GST-Fläche	*	623
	Bauf.(10)		101
	Gärten(10)		522 Siegeldorf 42

Legende:

G: Grundstück im Grenzkataster

*: Fläche rechnerisch ermittelt

Bauf.(10): Bauflächen (Gebäude)

Gärten(10): Gärten (Gärten)

***** A2 *****

1 a 1098/1969 2860/1997 Grunddienstbarkeit des Wasserleitungsrechtes an Gst
1629 1630/3 1630/172 a 1098/1969 2482/1977 Grunddienstbarkeit des Wasserbezugs- und
Wasserleitungsrechtes an Gst 1639 in EZ 4443 a 1813/1992 ABg A-66/92 gem § 15 LTG: Zuschreibung u Einbeziehung v
Teilfl lt Gegenüberstellung hins Gst 1602/45 a 212/1993 Tauschvertrag 1992-11-08 Zuschreibung Teilfläche(n) Gst 1602/5
aus EZ 505, Einbeziehung in Gst 1602/4 (P 99/92)

***** B *****

1 ANTEIL: 1/1

Markus Niebauer

GEB: 1968-04-16 ADR: Siegeldorf 42 4292

e 438/1992 Übergabevertrag 1991-10-10 Eigentumsrecht

***** C *****

3 a 1098/1969

DIENSTBARKEIT der Wasserleitung gem Pkt 3

Dienstbarkeitsvertrag 1969-06-09 hins Gst 1602/4 für Gst
1602/3 in EZ 362

4 a 862/1979

DIENSTBARKEIT des Gehens und Fahrens gem Pkt 7 Kaufvertrag
1978-12-06 hins Gst 1602/4 für Gst 1602/5 in EZ 505

8 a 439/1992

DIENSTBARKEIT der Senkgrubenbenützung hins Gst 1602/4 gem
Pkt I. Dienstbarkeitsvertrag 1991-10-10 für Gst 1602/5 in
EZ 505

13 a 163/2009 Pfandurkunde 2009-01-20

PFANDRECHT

für

Höchstbetrag EUR 10.000,--

Raiffeisenbank Region Freistadt registrierte Genossenschaft

mit beschränkter Haftung (FN 77599t)

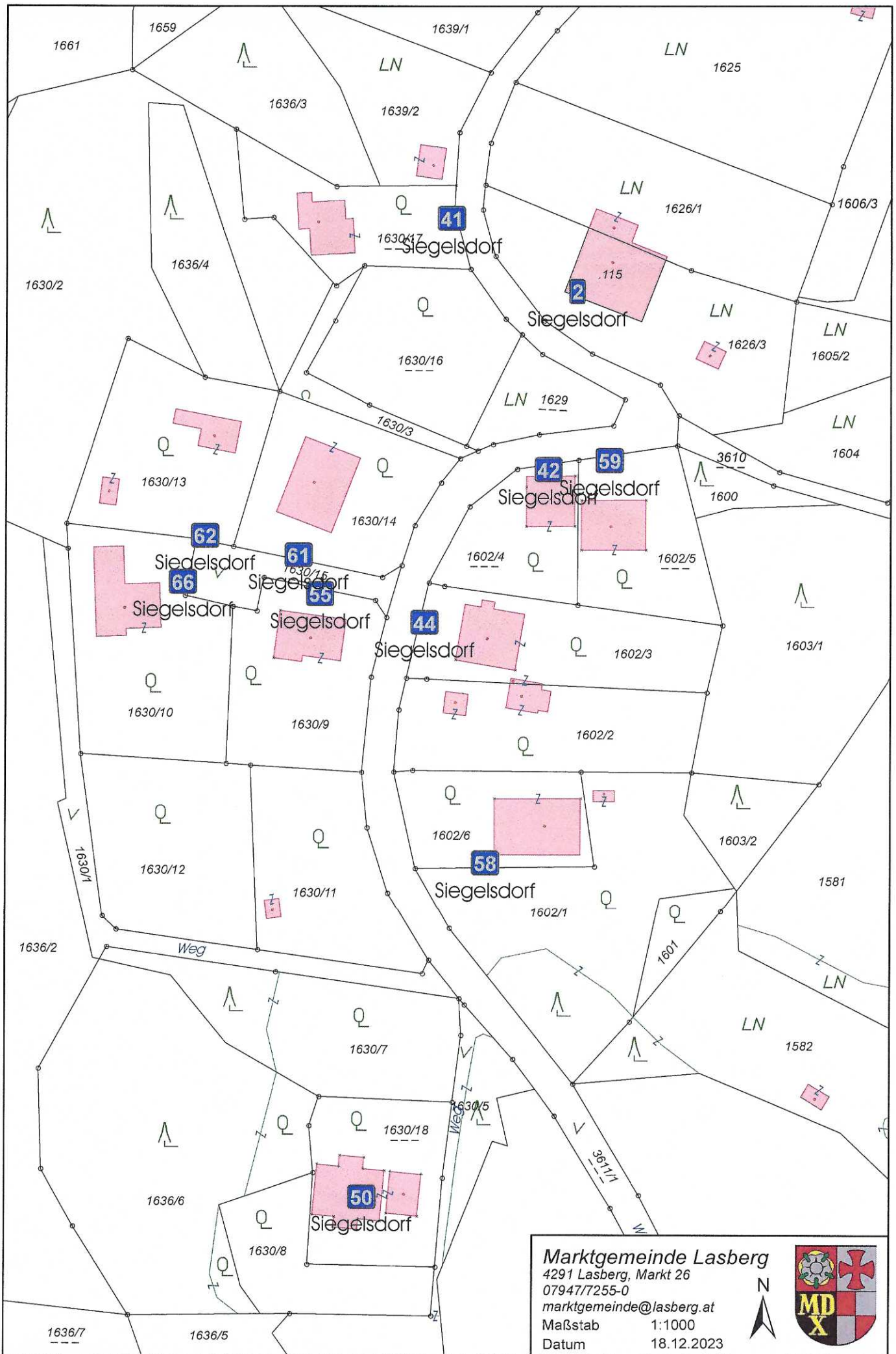
***** HINWEIS *****

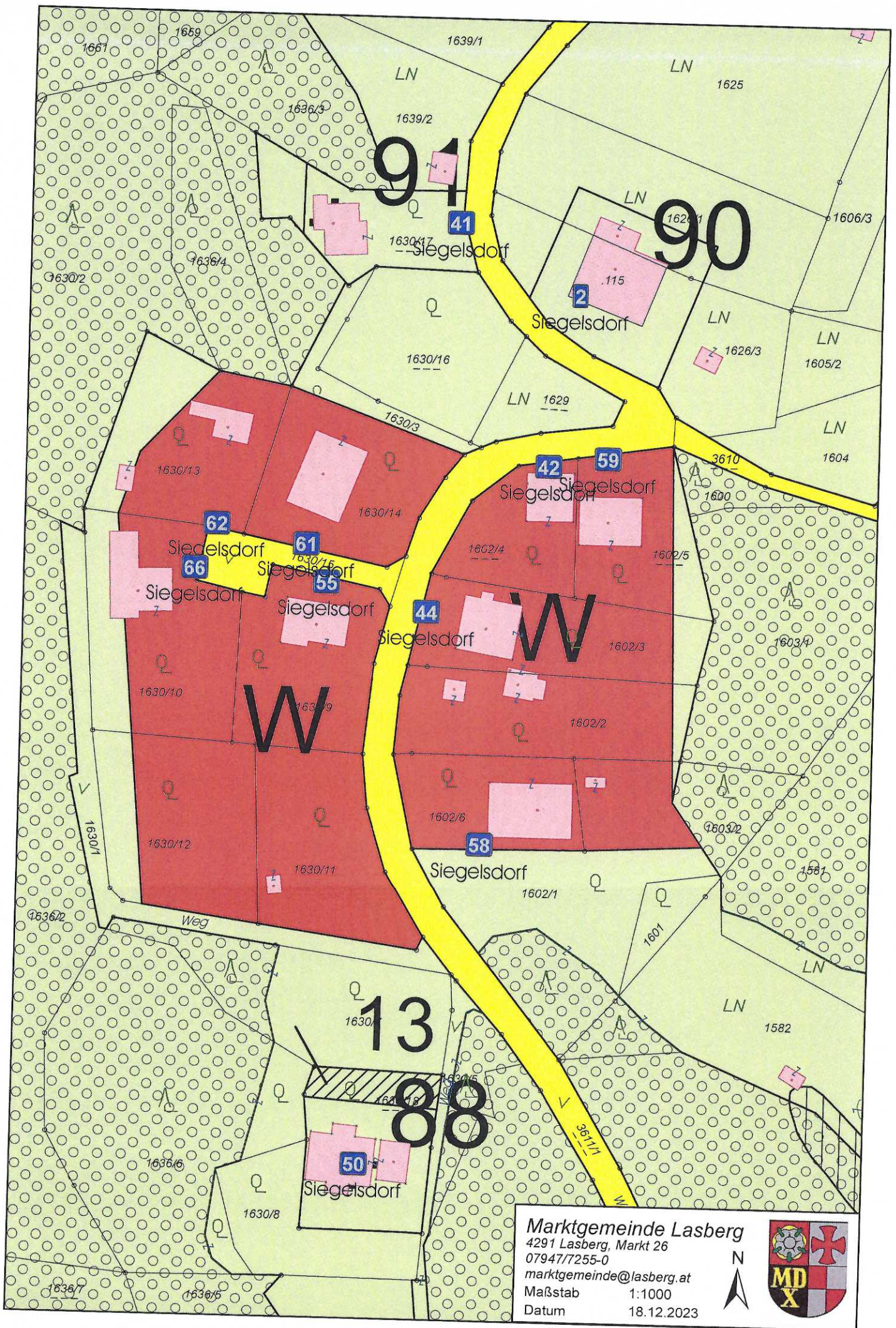
Eintragungen ohne Währungsbezeichnung sind Beträge in ATS.

Grundbuch

03.08.2023 10:32:12

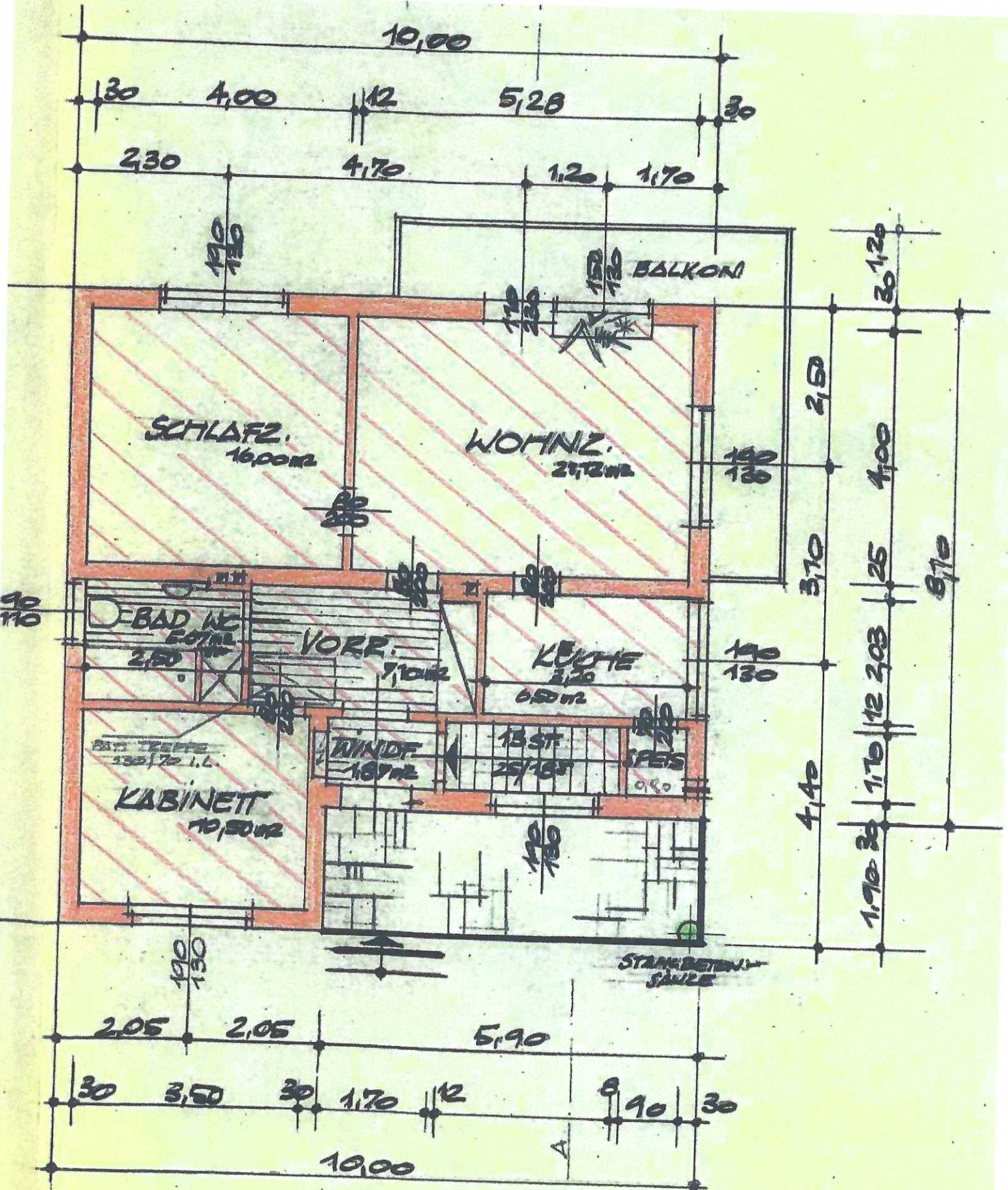




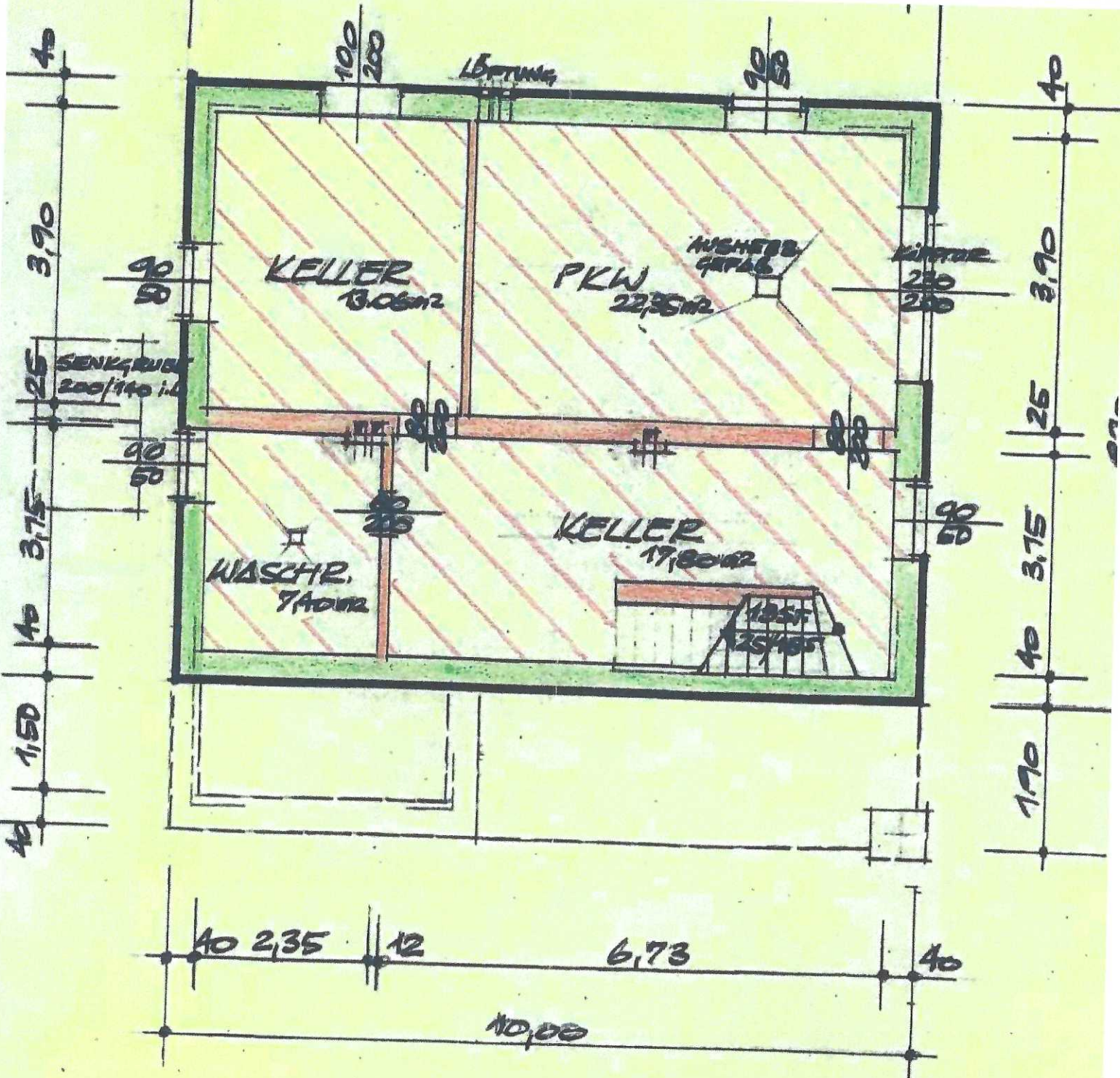


Marktgemeinde Lasberg
 4291 Lasberg, Markt 26
 07947/7255-0
 marktgemeinde@lasberg.at
 Maßstab 1:1000
 Datum 18.12.2023





ERDGESCHOSS



KELLERGESCHOSS

Ergebnis für:

Bundesland	Oberösterreich
Bezirk	Freistadt
Gemeinde	Lasberg
Katastralgemeinde	Lasberg (41011)
Grundstück	1602/4

Information:

Das Grundstück 1602/4 in Lasberg (41011) ist derzeit nicht im Verdachtsflächenkataster oder Altlastenatlas verzeichnet